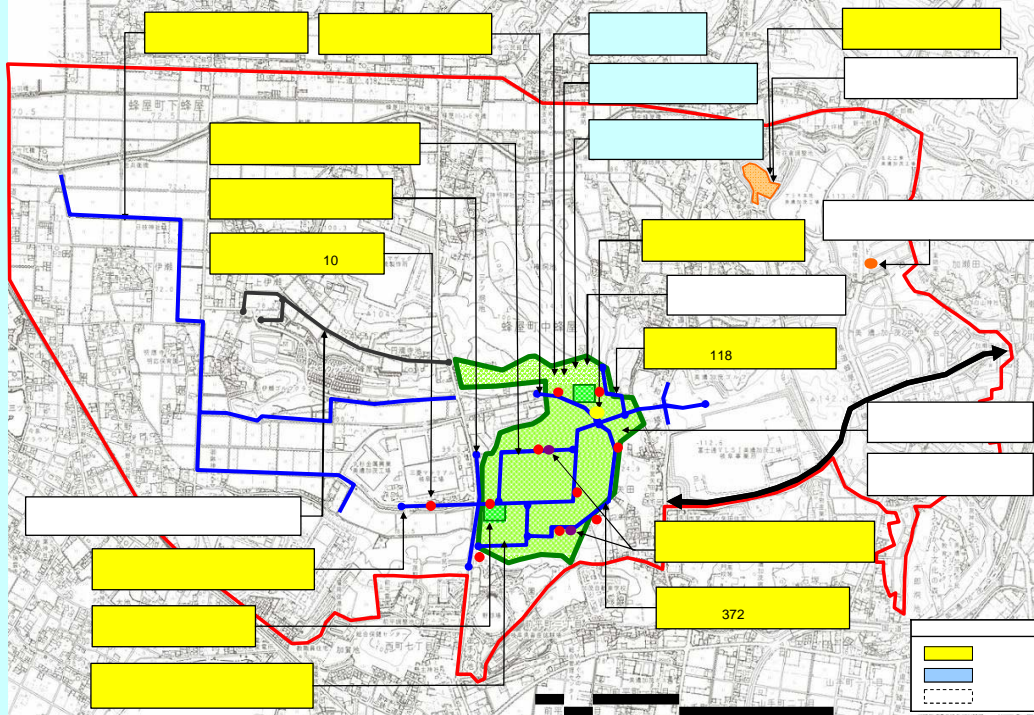




			2,300	H18	2,800	H23	2,888
			11	H18	14	H23	14
			0	H18	3	H23	7



	" "

添付様式1-① 都市再生整備計画に記載した目標の変更の有無  
添付様式1-② 都市再生整備計画に記載した事業の実施状況(完成状況)  
添付様式2-① 都市再生整備計画に記載した数値目標の達成状況  
添付様式2-② その他の数値指標(当初設定した数値目標以外の指標)により計測される効果発現の計測  
添付様式2-参考記述 定量的に表現できない定性的な効果発現状況

添付様式3-① モニタリングの実施状況  
添付様式3-② 住民参加プロセスの実施状況  
添付様式3-③ 持続的なまちづくり体制の構築状況

添付様式4-① 効果発現要因の整理にかかる検討体制  
添付様式4-② 数値目標を達成した指標にかかる効果発現要因の整理  
~~添付様式4-③ 数値目標を達成できなかった指標にかかる効果発現要因の整理~~

添付様式5-① 今後のまちづくり方策にかかる検討体制  
添付様式5-② まちの課題の変化  
添付様式5-③ 今後のまちづくり方策  
添付様式5-参考記述 今後のまちづくり方策に関するその他の意見  
添付様式5-④ 目標を定量化する指標にかかるフォローアップ計画  
添付様式6 当該地区のまちづくり経験の次期計画や他地区への活かし方  
添付様式6-参考記述 今後、交付金の活用予定、又は事後評価を予定している地区の名称(当該地区の次期計画も含む)

添付様式7 事後評価原案の公表

添付様式8 評価委員会の審議

~~添付様式9 有識者からの意見聴取~~

		500ha	600ha	

					1		
		1,280	L=1,850	495	L=1,185		
		474	L=1,800	228	L=531	2	
		177	L=600m	104	L=425m	2	
		145	L=500m	86	L=303m		
	1	-		0	L=0	20	22
		-		43	L=223m	2	
		-		18	L=185m	20	
		-		64	L=628m	20	
		6	40t*1	6	60t*1	21	
		6	2	7	2		
		-		210	1,932	21	
		-		2	10	21	
		-		256	2	20	







						1			
		4	-	-	-	20			
		210	1,932	-	-	( )	-		
		2	10	-	-	( )	-		
		-		180	31ha	( )	20		
		114	L=3,900m	-	-	( )	-		
		-		41	L=2,000m		22		
		102	35ha	81	31ha				


		114	125	20	22	22	23	23	
		1,700	1,590	19		19	20	20	



														1
		23 7 31	-	-	2300	H18	2800	H23						
		23 7 31	-	-	11	H18	14	H23			2888			
		23 7 31	-	-	0	H18	3	H23						

		x												
		2888												
					7									

	ha	23 7 31	-	-	44.6	H20					1 2
		31 ( ) 23 7	-	-	12	H19			7.2		3
									33		



	(		
	(		

	(	$\begin{matrix} & & (2) & & (4) \\ & & (3) & & (5) \\ 18 & & 20 & & \\ 21 & 9 & 7 & & \end{matrix}$	
	(		

	(		
	(		





( )	( )	23 10 6 ( )	


5 A

5 B



A			
		"	"

B			


--





7


		23 10 24 ( ) 23 11 7 ( )	23 10 24 ( ) 23 11 7 ( )	FAX	
	10	23 10 1 ( )	23 10 24 ( ) 23 11 7 ( )		
		23 10 24 ( ) 23 11 7 ( )	23 10 24 ( ) 23 11 7 ( )		

--	--

		23 11 28			

		2

23 12 5



							600 ha
--	--	--	--	--	--	--	--------

	19	23		19	23
--	----	----	--	----	----

VLSI								1 2km
" "								
4	3			"	"	"	"	
" "								

				2,300	18	2,800	23
				11	18	14	23
				0	18	3	23



" "	
" " " "	
" "	



